




Baragneurs Varois

Date	Descriptif de la randonnée	Carte	Trace GPX
samedi 7 octobre 2017	<p>30 km ou presque ! La Grande Traversée de l'Estérel de Mandelieu à Boulouris</p> <p>28,5 kilomètres - Dénivelé positif 1200 mètres - Durée 8 heures</p> <p>Difficulté : Difficile (N4 ***) (documents § 7) Gilles C. Contact Office du Tourisme Saint Raphaël : 04 94 19 52 52</p> <p>De la gare SNCF de SAINT RAPHAËL, aller en TER et retour à pieds de MANDELIEU à BOULOURIS (avec navette organisée pour retour à la gare)</p> <p>Paysages ocres et rouges de l'Estérel. Points dominants du massif. Vues sur la côte méditerranéenne. Sentiers sauvages et charmants.</p>	<p>carte 1 carte 2 carte 3</p>	<p>trace</p>
lundi 9 octobre 2017	<p>Littoral, Petites Maures, Etangs de Villepey et soleil</p> <p>20 kilomètres - Dénivelé positif 550 mètres - Durée 7 heures</p> <p>Difficulté : Difficile (N4 ***) (documents § 7) Jean-Jacques B. Contact Office du Tourisme Saint Raphaël : 04 94 19 52 52</p> <p>Rendez-vous sur la parking du pont de la Galiote, à l'entrée de Saint-Aygulf.</p> <p>Paysages variés entre mer et collines. Circuit en boucle avec des chemins variés et de beaux paysages sur le sentier du littoral, dans les petites Maures, les gorges de Reydisard et les étangs de Villepey...</p>	<p> </p>	
mercredi 11 octobre 2017	<p>A la découverte de la forêt domaniale de la Colle du Rouët, puis visite et dégustation au domaine viticole du Château du Rouët, partenaire historique de notre journée.</p> <p>Participation de Natura 2000 - Commentaires lors du parcours : Julie Vissac - chargée de mission Natura 2000.</p>	<p></p>	

	<p>20 kilomètres - Dénivelé positif 650 mètres - Durée 6 heures</p> <p>Difficulté : Difficile (N4 ***) (documents § 7)</p> <p>Jean Marie S.</p> <p>Contact Office du Tourisme Le Muy : 04 94 45 12 79</p> <p>Départ du Château du Rouët. Rocher de la fille d'Isnard. Pic Rébéquier. Les moulin, cascade et pont de l'Endre. Sentier de l'Estérel, massif à la géologie variée, avec des vues sur la Dracénie, les gorges et pics où ocres, rouges et or se mélangent. Des hauteurs d'une forêt domaniale imposante et variée, une vue imprenable sur le Rocher de Roquebrune.</p>	
<p>samedi 14 octobre 2017</p>	<p>Les merveilles roquebrunoises : le Rocher - L'aqueduc et le village médiéval.</p> <p>14 kilomètres - Dénivelé positif 850 mètres - Durée 6 heures</p> <p>Difficulté : Difficile (N3 ***) (documents § 7)</p> <p>Jean-Jacques B.</p> <p>Contact Office du Tourisme de Roquebrune sur Argens : 04 94 19 89 89</p> <p>Randonnée en boucle depuis la chapelle Saint Roch.</p> <p>Le Rocher, ses dalles et sa forêt. La Draille du Facteur. Les monolithes. Les trois croix. L'aqueduc des 25 ponts et le centre historique de Roquebrune sur Argens.</p> <p>Au retour, rafraichissements et apéritif à la Maison du Terroir, offert par l'office du Tourisme de Roquebrune sur Argens.</p> <p>Possibilité de visite du village médiéval, de la Maison du Chocolat et Cacao, de la Maison du Patrimoine à la fin de la randonnée.</p>	